

EXMO. AYUNTAMIENTO DE  
EL POZO DE GUADALAJARA

El I.T.O.P. Autor de Plan  
Enrique P. Ledó Salbes, col. n° 8711

Fecha:  
Agosto 2.005

Escala: 1:2.500 (en original DIN A0)  
Escala Grafica  
0 100 200 300 400 500


PLAN ESPECIAL DE INFRAESTRUCTURAS DE ABASTECIMIENTO Y  
SANEAMIENTO DEL TÉRMINO MUNICIPAL DEL POZO DE GUADALAJARA

Plano n° 1

DELIMITACIÓN SECTORES

COMISIÓN EJECUTIVA DEL SEI  
Aprobado por el SEI  
30 ENE. 2007

DILIGENCIA: Que se extiende para hacer constar que el presente documento es el original por la Corporación en Sesión Plenaria de fecha 30 ENE. 2007








- Tubería FD Ø250
- - - Tubería FD Ø200
- · · Tubería FD Ø150
- · - Tubería FD Ø100
- ⊠ Válvula de compuerta

COMISIÓN PROMOTORA: 1984/10  
 Aprobado en: 1983  
 30 ENE. 2007

BUENICENIA: Que se entiende para hacer constar que el presente documento fue aprobado por la Corporación del Estado de Jalisco de fecha 30 ENE. 2007



EXMO. AYUNTAMIENTO DE EL POZO DE GUADALAJARA

El I.T.O.P. Autor de Plan  
 Enrique P. Lledó Solbes, col. n.º 8711

Fecha: Agosto 2.005


Escala: 1:2.500 (en original DIN A0)  
 Escala Grafica  
 0 100 200 300 400 500

PLAN ESPECIAL DE INFRAESTRUCTURAS DE ABASTECIMIENTO Y SANEAMIENTO DEL TÉRMINO MUNICIPAL DEL POZO DE GUADALAJARA

Plano n.º 2

RED DE DISTRIBUCIÓN DE AGUA POTABLE





EXMO. AYUNTAMIENTO DE  
EL POZO DE GUADALAJARA

El I.T.O.P. Autor de Plan:  
*Enrique P. Lledó Solbes*  
Enrique P. Lledó Solbes, col. n° 8711

Fecha:  
Agosto 2.005


Escala: 1:2.500 (en original DIN A0)  
Escala Grafica  
0 100 200 300 400 500

PLAN ESPECIAL DE INFRAESTRUCTURAS DE ABASTECIMIENTO Y  
SANEAMIENTO DEL TÉRMINO MUNICIPAL DEL POZO DE GUADALAJARA

Plano n° 3 RED DE SANEAMIENTO

COMISION PROVINCIAL DE URBANISMO  
Aprobado definitivamente  
30 ENE. 2007

DILIGENCIA: Quien suscribe para hacer  
constar que el presente documento fue  
aprobado por la Corporación Municipal de  
El Pozo de Guadalajara en sesión plenaria de  
fecha 05 ENE. 2005.







Punto de desagüe  
234 l/sg

Cuenca 1  
244.000 m<sup>2</sup>

Punto de desagüe  
256 l/sg


Cuenca 2  
267.000 m<sup>2</sup>

Punto de desagüe  
290 l/sg

Cuenca 3  
302.000 m<sup>2</sup>

EXCMO. AYUNTAMIENTO DE EL POZO DE GUADALAJARA  
Aprobado en sesión de 30 de Agosto de 2007

DILIGENCIA: Que se acordó para hacer constar que el presente documento fue aprobado por la Corporación en sesión plenaria de fecha 30 de Agosto de 2007.



EXMO. AYUNTAMIENTO DE EL POZO DE GUADALAJARA

El I.T.O.P. Autor de Plan Enrique P. Liadó Solbes, col. n° 8711

Fecha: Agosto 2.005

Escala: 1:2.500 (en original DIN A0) Escala Grafica




PLAN ESPECIAL DE INFRAESTRUCTURAS DE ABASTECIMIENTO Y SANEAMIENTO DEL TÉRMINO MUNICIPAL DEL POZO DE GUADALAJARA

Plano n° 4

CUENCAS DE RECOGIDA DE PLUVIALES





EXMO. AYUNTAMIENTO DE  
EL POZO DE GUADALAJARA

El I.T.O.P. Autor de Plan:  
*Enrique P. Liedó Solbes*  
Enrique P. Liedó Solbes, col. n.º 8711

Fecha:  
Agosto 2.005


Escala: 1:2.500 (en original DIN A0)  
Escala Grafica  
0 100 200 300 400 500

PLAN ESPECIAL DE INFRAESTRUCTURAS DE ABASTECIMIENTO Y  
SANEAMIENTO DEL TÉRMINO MUNICIPAL DEL POZO DE GUADALAJARA

Plano n.º 5 RED DE PLUVIALES

COMISION PROVINCIAL DE URBANISMO  
Nava Rubia 27  
30 ERS. 2007





EXMO. AYUNTAMIENTO DE  
EL POZO DE GUADALAJARA

El I.T.O.P. Autor de Plan  
**EMCUPA**  
Enrique P. Liédó Solbes, col. n.º 8711

Fecha:  
Agosto 2.005

Escala: 1:2.500 (en original DIN A0)



Escala Grafica

PLAN ESPECIAL DE INFRAESTRUCTURAS DE ABASTECIMIENTO Y  
SANEAMIENTO DEL TÉRMINO MUNICIPAL DEL POZO DE GUADALAJARA

Plano n.º 5


RED DE PLUVIALES

COMISIÓN PROVINCIAL DE ASESORIA  
Aprobado en sesión de 11/11/05  
30 EPT. 2307

DILIGENCIA: Que se exhibida para hacer  
constar que el presente documento ha  
sido aprobado por la Corporación Municipal  
de El Pozo de Guadalajara en sesión de  
11/11/05.  
11/11/05

Nava del Cura





EXMO. AYUNTAMIENTO DE  
EL POZO DE GUADALAJARA

El I.T.O.P. Autor de Plan  
*Enrique P. Tledó Salbes*  
Enrique P. Tledó Salbes, col. n° 8711


Fecha:  
Agosto 2.005

Escala: 1:2.500 (en original DIN A0)  
Escala Grafica  
0 100 200 300 400 500

PLAN ESPECIAL DE INFRAESTRUCTURAS DE ABASTECIMIENTO Y  
SANEAMIENTO DEL TÉRMINO MUNICIPAL DEL POZO DE GUADALAJARA

Plano n° 6 RED TERCIARIA

COMISION PROYECTO  
Presidencia  
15/8



DILIGENCIA: Que se ha visto para hacer constar que el presente documento fue aprobado por el Ayuntamiento de El Pozo de Guadalajara por la Corporación Municipal el día 15 de Agosto de 2005.