

PLAN DE ORDENACION MUNICIPAL
EL POZO DE GUADALAJARA. GUADALAJARA

INFORMACION

Comis. 110
 Aprobado: 15 JUN 2004
 Adm. 15 JUN 2004

PLANO 1

SITUACION

ESCALA: 1/200.000

OCTUBRE 2004



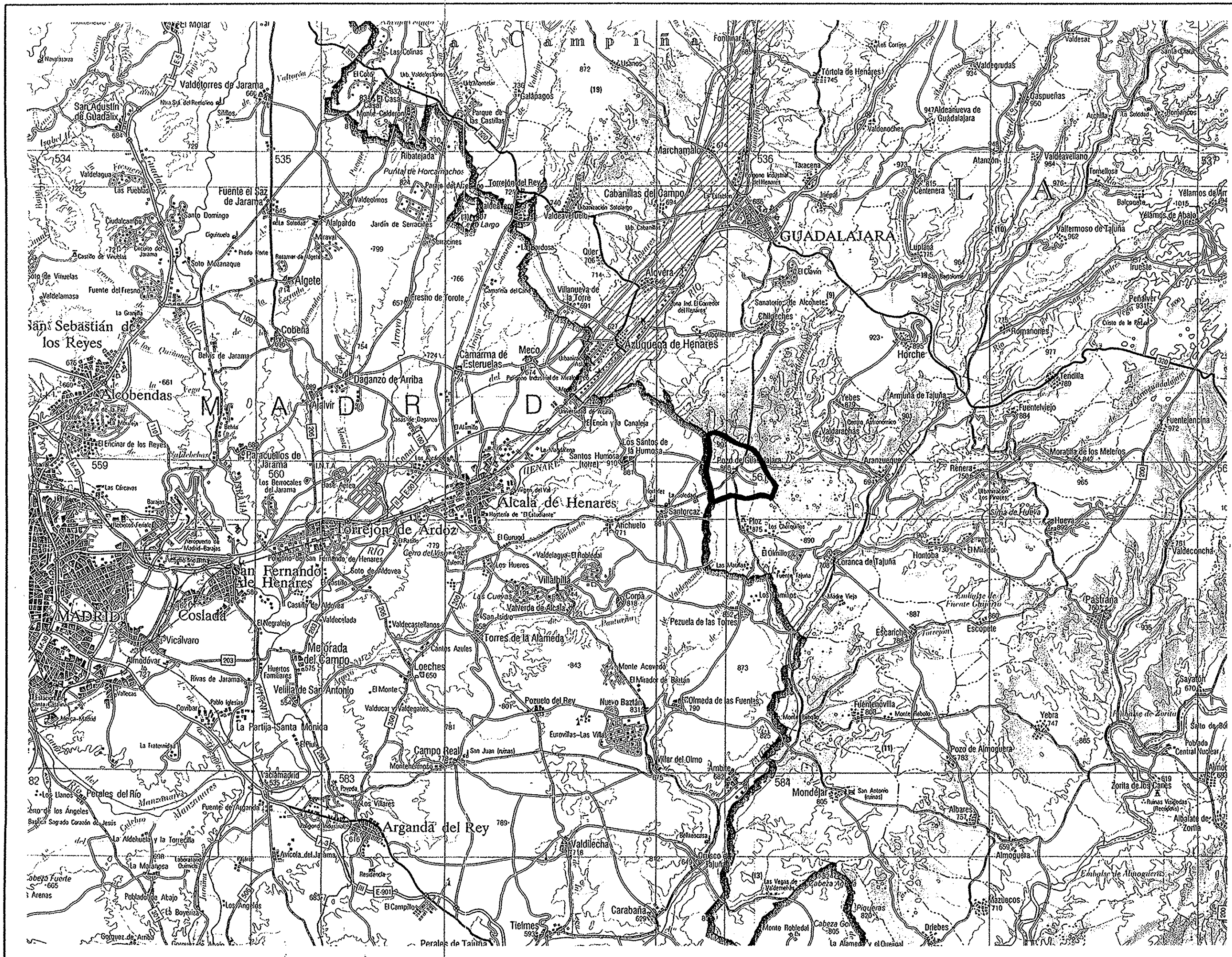
AYUNTAMIENTO DE EL POZO DE GUADALAJARA

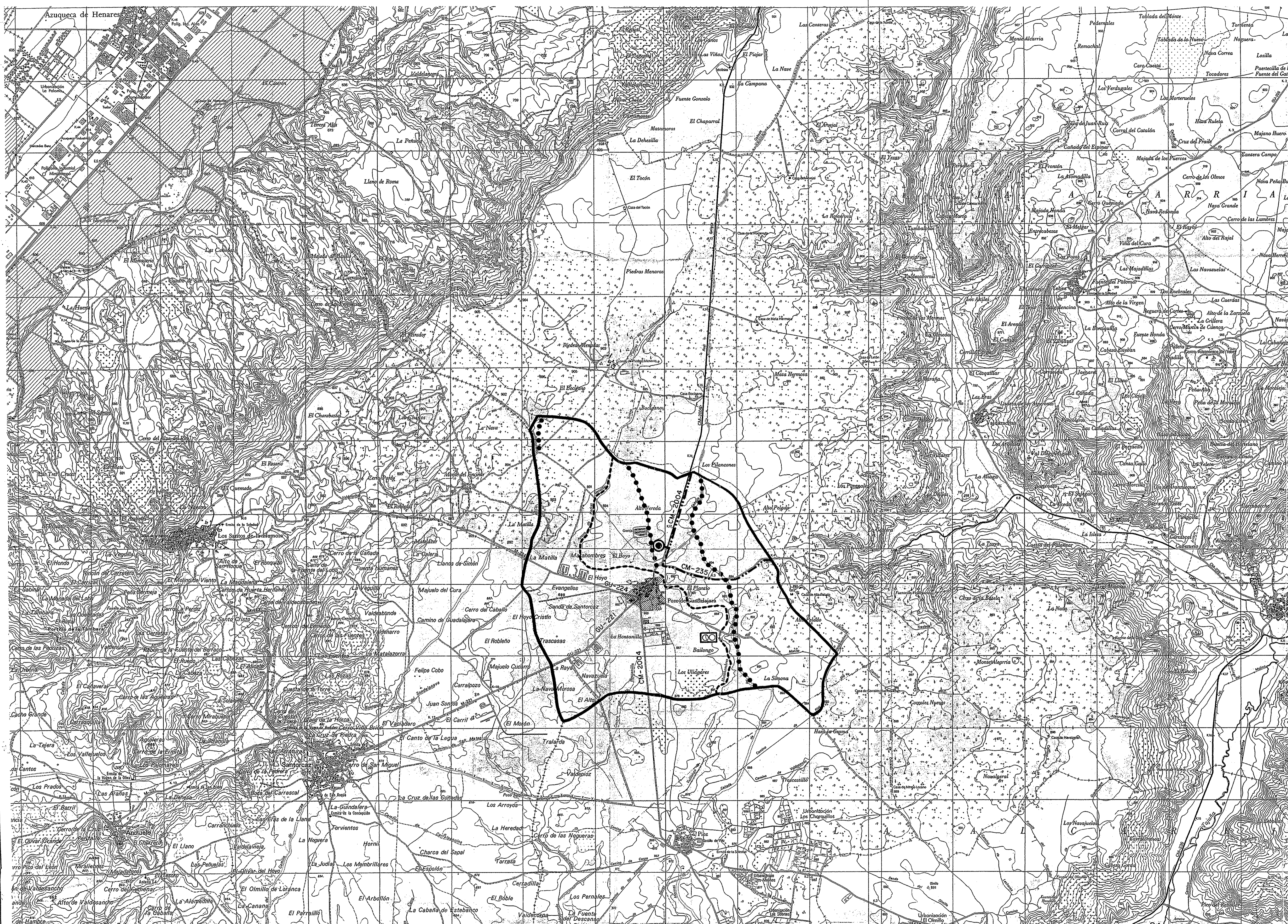
DILIGENCIA: Que se extiende para hacer constar que el presente documento fue aprobado por la Corporación en sesión plenaria de fecha 9 de JUNIO de 2004



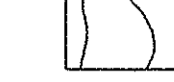







ARQUITECTO: TOMAS NIETO TABERNE

al
 pelo






-  LIMITE DEL TERMINO MUNICIPAL
-  SUELO URBANO
-  CURVAS DE NIVEL
-  DEPOSITO DE AGUA
-  ARROYO
-  MANCOMUNIDAD DE AGUAS ALMOGUERA-MONDEJAR
-  DEPURADORA
-  VIAS PECUARIAS

PLAN DE ORDENACION MUNICIPAL
EL POZO DE GUADALAJARA. GUADALAJARA

INFORMACION

COMISION DE
Aprobado por el Ayuntamiento
10 de Octubre 2004

PLANO 2 ESTRUCTURA GENERAL, TOPOGRAFICO, AFEECIONES
ESCALA: 1/25.000 OCTUBRE 2004



AYUNTAMIENTO DE EL POZO DE GUADALAJARA

DILIGENCIA: Que se extiende para hacer constar que el presente documento fue aprobado por la Corporación Municipal de fecha 10 de Octubre 2004

ARQUITECTO: TOMAS NIETO TABERNE

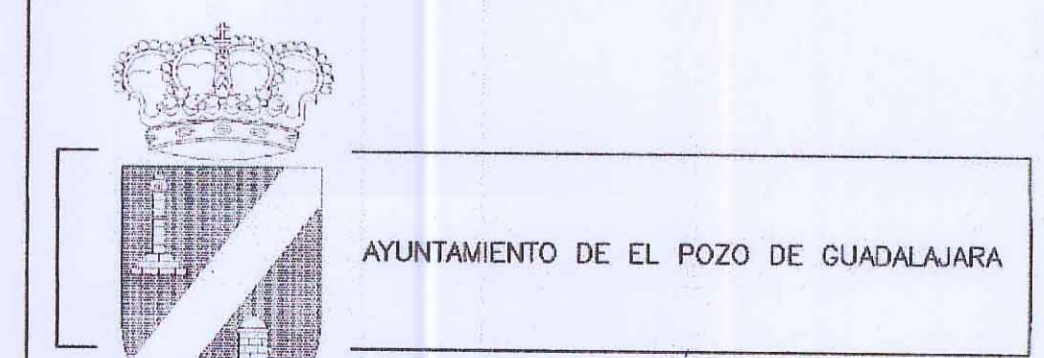


- +---+--- LIMITE DEL TERMINO MUNICIPAL
- SU RES SUELO URBANO RESIDENCIAL
- SECTOR RES SUELO URBANIZABLE RESIDENCIAL
- SECTOR IND SUELO URBANIZABLE INDUSTRIAL
- SU SUELO URBANO CASCO
- SU RES SUELO URBANO ENSANCHE
- SECTOR RES SUELO URBANIZABLE
- ZONA DE PROTECCION CARRETERA
- 1 SUPERFICIES URBANIZADAS
- 2 SUELO RUSTICO INSTALACIONES DE LA ARMADA SUP. 37.80.00 Has.
- 3 BOSQUE OPTIMO (FORMACIONES BOSCOSAS NATURALES)
- 4 UNIDADES ASOCIADAS DE CULTIVO Y ARBOLADO (DEHESAS)
- 5 ZONA DE RIBERA. CAUCE, ARROYO, BARRANCO Arroyo de Matahombres
- 6 ZONA DE RIBERA (bosque ripícola) ZONA DE VEGA
- 7 AGRICULTURA DE SECANO EN PARAMO
- 8 ESPARTIZAL, RETAMAR, AGRICULTURA DE SECANO MATORRAL Y PASTOS EN TALUDES Y LADERAS
- * 9 OLIVARES, VIÑAS
- SOBRECARGA DE FAUNA
- SOBRECARGA DE PAISAJE
- VIAS PECUARIAS:
 Galiana del Cordel de los Mates Ancho 37.61 mts. Sup.11.75.31 Has.
 Galiana del Alto de la Vereda Ancho 16.72 mts. Sup.2.50.80 Has.
 Galiana de Santorcoz Ancho 37.61 mts. Sup.1.88.05 Has.
 Abrevadero y Descansadero Sup.1.00.00 Has.

PLAN DE ORDENACION MUNICIPAL
EL POZO DE GUADALAJARA. GUADALAJARA

COMISION PROVINCIAL DE URBANISMO
Aprobado definitivamente,
15 JUN. 2005

PLANO 3 MEDIO FISICO. INVENTARIO DE RECURSOS
ESCALA: 1/7000 OCTUBRE 2004



DILIGENCIA: Este se extiende para hacer constar que el presente documento fue aprobado por la Corporación Municipal en fecha 9 de Julio del 2004.

ARQUITECTO EN JEFE: NIETO TABERNE

0 100 200 300 400 500
Escala Grafica

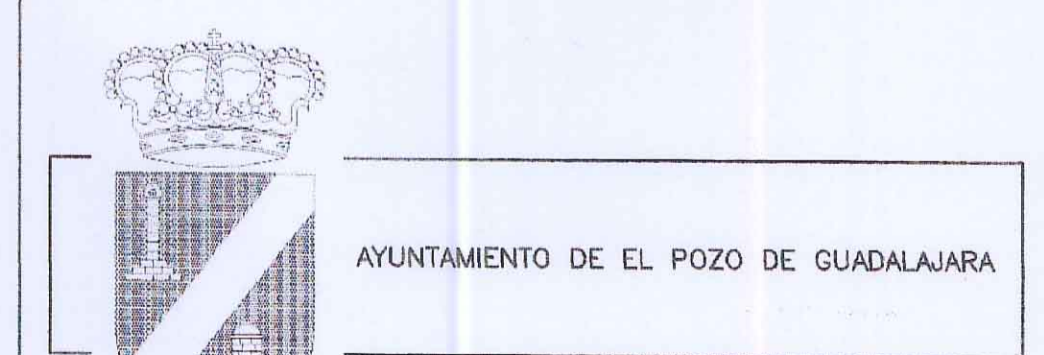


- +---+--- LIMITE DEL TERMINO MUNICIPAL
- SU RES SUELO URBANO RESIDENCIAL
- SECTOR RES SUELO URBANIZABLE RESIDENCIAL
- SECTOR IND SUELO URBANIZABLE INDUSTRIAL
- SU SUELO URBANO CASCO
- SU RES SUELO URBANO ENSANCHE
- SECTOR RES SUELO URBANIZABLE
- ZONA DE PROTECCION CARRETERA
- SUELO RUSTICO INSTALACIONES DE LA ARMADA SUP. 37.80.00 Hcs.
- 1 SUELOS DE ADMINISTRACION PUBLICA (VIAS PECUARIAS) Usos admisibles: Conservacion
- 2 CUENCAS, VEGAS, CAUCES Usos admisibles: Conservacion
- 3 FORMACIONES BOSCOSAS NATURALES MONTE DE FRONDOSAS O MIXTO SUPERFICIES ARBOLADAS
- 4 MATORRAL CON ARBOLADO, MONTE BAJO MATORRAL
- 5 UNIDADES ASOCIADAS DE CULTIVOS Y ARBOLADO O PRADERAS Y ARBOLADO (DEHESAS) Usos admisibles: Conservacion, preservacion y regeneracion de la naturaleza, aprovechamientos controlados
- 6 CULTIVOS DE SECANO EN PARAMO CULTIVOS ABANDONADOS (OLIVARES, VIÑAS, FRUTALES) ESPARTIZAL, RETAMAR, PASTOS PRADERA SIN ARBOLADO Usos admisibles: Conservacion, urbanizacion segun calificacion
- 7 SUELOS URBANOS Y URBANIZABLES Usos admisibles: Conservacion, urbanizacion

PLAN DE ORDENACION MUNICIPAL
EL POZO DE GUADALAJARA, GUADALAJARA

COMISION PROVINCIAL DE URBANISMO
Aprobado definitivamente
15 JUN. 2004

PLANO 4 MEDIO FISICO, UNIDADES AMBIENTALES
AREAS DE DIAGNOSTICO
ESCALA: 1/7000 OCTUBRE 2004



DILIGENCIA que se extiende para hacer constar que el presente documento fue aprobado por la Corporación en Sesión Ordinaria de fecha 9 JUN. 2004

ARQUITECTO: EDUARD NIETO TABERNE



- + — + — LIMITE DEL TERMINO MUNICIPAL
 - LIMITE DE SUELO URBANO SUP. 23-20-00 Has
 - LIMITE DE SUELO URBANIZABLE
 - [Empty Box] SUELO NO URBANIZABLE NO PROTEGIDO SUP. 1045-79-20 Has
 - [Grid Pattern] SUELO NO URBANIZABLE. USO AVICOLA SUP. 22-08-20 Has
 - [Cross-hatch Pattern] SUELO NO URBANIZABLE PROTEGIDO INSTALACIONES DE INTERES MILITAR SUP. 37-80-00 Has
 - [Dark Grid Pattern] SUELO NO URBANIZABLE PROTEGIDO VIAS PECUARIAS
- 1 Gallano del Cordel de los Matos Ancho 37.61 m. Sup. 11-75-31 Has.
 - 2 Gallano del Alto de la Vereda Ancho 16.72 m. Sup. 2-50-80 Has.
 - 3 Gallano de Santorcoz Ancho 37.61 m. Sup. 1-88-05 Has.
 - 4 Abrevadero y Descansadero Sup. 1-00-00 Has.

0 100 200 300 400 500
Escala Grafica

**PLAN DE ORDENACION MUNICIPAL
EL POZO DE GUADALAJARA, GUADALAJARA**
Aprobado definitivamente
15 JUNI, 2005

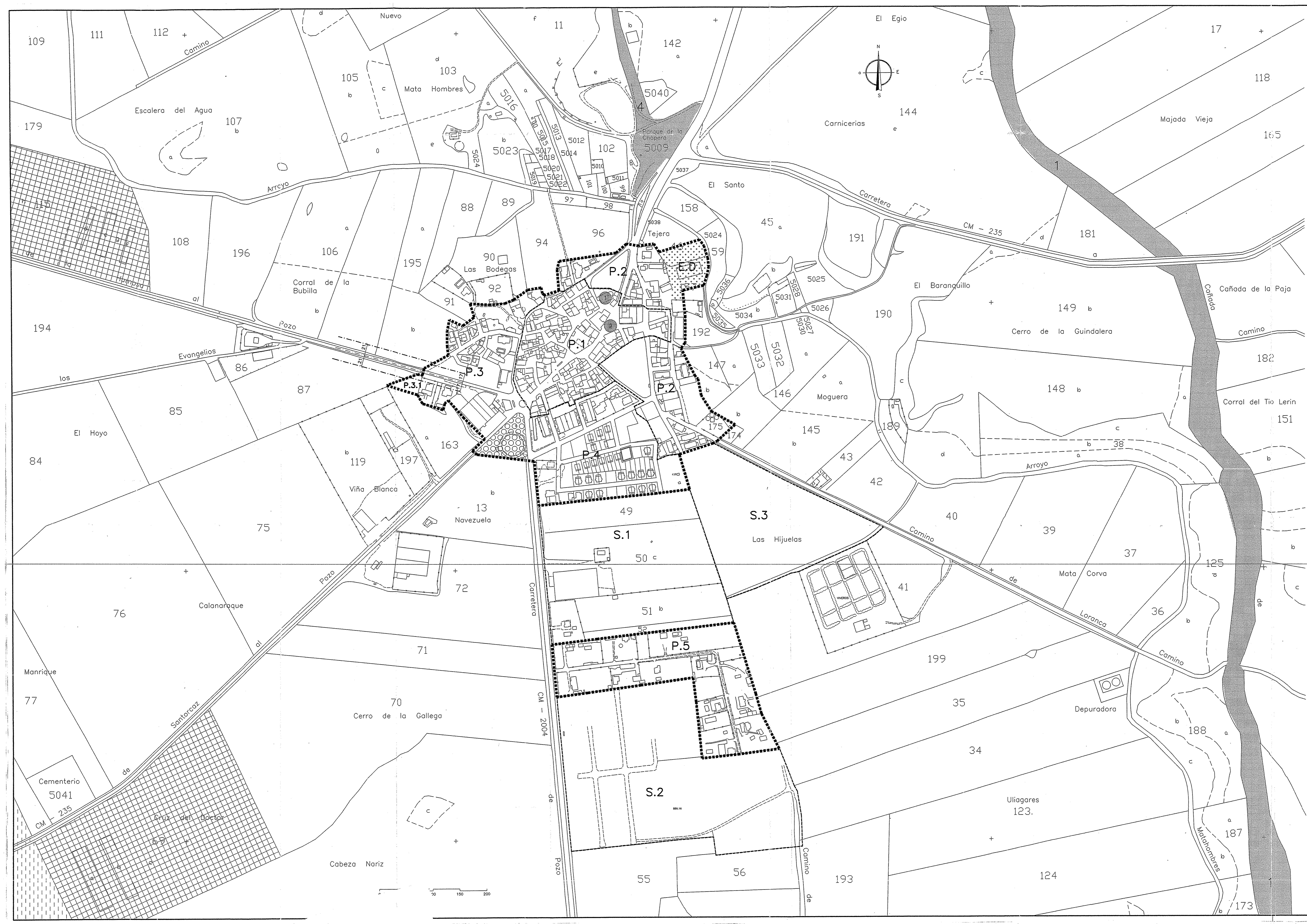
INFORMACION

PLANO 5 PLANEAMIENTO VIGENTE. CLASIFICACION DEL SUELO TERMINO MUNICIPAL
ESCALA: 1/6000 OCTUBRE 2004

AYUNTAMIENTO DE EL POZO DE GUADALAJARA

DILIGENCIA que se extiende para hacer constar que el presente documento fue aprobado por la Comisión Municipal de Planeación en fecha _____ de _____ de _____.

ARQUITECTO: TOMAS NIETO TABERNE




	LÍNEA DE EDIFICACION
	RED DE CARRETERAS
	EQUIPAMIENTO DEPORTIVO SUP. 0-62-00 Has
	PERIMETRO DE SUELO URBANO
	DELIMITACION DE POLIGONOS
SUELO URBANO ZONAS EDIFICABLES	
	CASCO ANTIGUO POLIGONO N.1 SUP. 4-23-00 Has
	ENSANCHE CON INFRAESTRUC. POLIGONO N.2 SUP. 5-26-00 Has POLIGONO N.3 SUP. 3-41-00 Has POLIGONO N.5 SUP. 4-87-00 Has
	ENSANCHE PREVIO PROYECTO REPARCELACION POLIGONO N.4 SUP. 4-87-00 Has
ZONAS NO EDIFICABLES	
	ZONA VERDE DE USO PUBLICO SUP. 0-65-00 Has
	RED DE CARRETERAS
	SUELO NO URBANIZABLE NO PROTEGIDO SUP. 1045-79-20 Has
	SUELO NO URBANIZABLE USO AVICOLA SUP. 22-08-20 Has
	SUELO NO URBANIZABLE PROTEGIDO INSTALACIONES DE INTERES MILITAR SUP. 37-80-00 Has
	SUELO NO URBANIZABLE PROTEGIDO VIAS PECUARIAS 1 Collano del Cordel de los Montes Ancho 37.61 m. Sup. 11-75-31 Has. 2 Collano del Alto de la Vereda Ancho 16.72 m. Sup. 2-50-80 Has. 3 Collano de Santoraz Ancho 37.61 m. Sup. 1-88-06 Has. 4 Abrevadero y Desagüadora Sup. 1-00-00 Has.
SUELO URBANIZABLE	
	VIVIENDA UNIFAMILIAR SECTOR N.1 SUP. 7-68-00 Has
	EDIFICIOS DE INTERES HISTORICO-ARTISTICO 1 IGLESIA PARROQUIAL - 2 PICOTA

**PLAN DE ORDENACION MUNICIPAL
EL POZO DE GUADALAJARA, GUADALAJARA**

Aprobado en sesión de Pleno del Ayuntamiento de El Pozo de Guadalajara, el día 13 de octubre de 2004.

INFORMACION

PLANO 6 PLANEAMIENTO VIGENTE. CLASIFICACION DEL SUELO NUCLEO URBANO
ESCALA: 1/2500 OCTUBRE 2004



DILIGENCIA: El presente documento fue aprobado por la Corporación de fecha 13 OCT 2004

ARQUITECTO: TOMAS NIETO TABERNE



LEYENDA


- 1 AYUNTAMIENTO
- 2 IGLESIA
- 3 EQUIPAMIENTO PUBLICO ESPECTACULOS, REUNIONES
- 4 EQUIPAMIENTO PUBLICO ESCOLAR
- 5 ZONA VERDE PUBLICA
- 6 EQUIPAMIENTO PUBLICO DEPORTIVO
- 7 RESIDENCIA DE ANCIANOS
- 8 EQUIPAMIENTO SOCIAL COMERCIAL
- 9 EQUIPAMIENTO HOSTELERIA
- 10 CONSULTORIO MEDICO
- 11 CENTRO SOCIAL
- 12 FARMACIA
- 13 BASCULA. ESTACION DE SERVICIO
- 14 CEMENTERIO
- 15 BIBLIOTECA
- 16 NORIA

PLAN DE ORDENACION MUNICIPAL
EL POZO DE GUADALAJARA, GUADALAJARA

Aprobado oficialmente por el Ayuntamiento de El Pozo de Guadalajara el día 15 de Julio de 2004

INFORMACION

PLANO 7 RED VIARIA. SISTEMA DE EQUIPAMIENTOS
ESCALA: 1/2000 OCTUBRE 2004



AYUNTAMIENTO DE EL POZO DE GUADALAJARA
DILIGENCIA que se extiende para hacer constar que el presente documento fue aprobado por la Corporación Municipal en su Plena de fecha 15 de Julio de 2004.
ARQUITECTO: TOMAS NIETO TABERNE

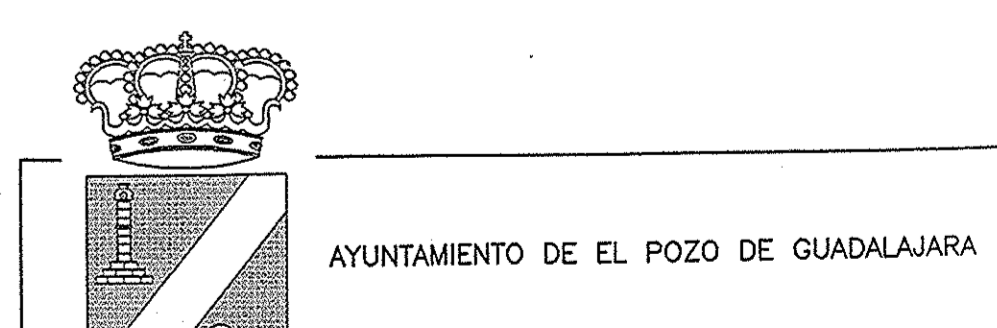


PLAN DE ORDENACION MUNICIPAL
EL POZO DE GUADAJAJARA - GUADAJAJARA

Aprobado definitivamente:
15 JUN. 2005

INFORMACION

PLANO 11 ALTURAS, USOS DE LA EDIFICACION, CATASTRAL.
ESCALA: 1/2000 OCTUBRE 2004



DILIGENCIA: Este documento para hacer
constar que el presente documento fue
aprobado por el Ayuntamiento de El Pozo de Guadajajara
por la Corporación Municipal en sesión ordinaria de
fecha 15 JUN 2005

ARQUITECTO: TOMAS NIETO TABERNE