



- +---+--- LIMITE DEL TERMINO MUNICIPAL
- LIMITE DE SUELO URBANO
- LIMITE DE SUELO URBANIZABLE
- SU RES SUELO URBANO RESIDENCIAL
- SECTOR RES SUELO URBANIZABLE RESIDENCIAL
- SECTOR IND SUELO URBANIZABLE INDUSTRIAL
- [Hatched] SUELO URBANO CASCO
- [Hatched] SUELO URBANO ENSANCHE
- [Hatched] SUELO URBANO ORDENANZA ESPECIAL
- [Hatched] SUELO URBANIZABLE
- [Hatched] ZONA DE PROTECCION CARRETERA
- [Hatched] SISTEMA DE ESPACIOS LIBRES ZONA VERDE SECTOR
- [Hatched] SISTEMA DE ESPACIOS LIBRES ZONA VERDE DE SISTEMA GENERAL
- [Hatched] EQUIPAMIENTO PUBLICO
- [Hatched] EQUIPAMIENTO DEPORTIVO
- [Hatched] EQUIPAMIENTO ESCOLAR
- [Hatched] EQUIPAMIENTO SOCIAL, COMERCIAL
- [Hatched] EQUIPAMIENTO COMUNITARIO
- [Hatched] SUELO RUSTICO DE RESERVA
- [Hatched] SUELO RUSTICO DE RESERVA SUP. 22-06-20 Has
- [Hatched] SUELO RUSTICO PROTEGIDO Cauces, Vegetacion, Fauna, Paisaje
- [Hatched] SUELO RUSTICO PROTEGIDO INSTALACIONES DE LA ARMADA SUP. 37-80-00 Has
- [Hatched] SUELO RUSTICO PROTEGIDO VIAS PECUARIAS

1ª MODIFICACION PUNTUAL DEL PLAN DE ORDENACION MUNICIPAL EL POZO DE GUADALAJARA. GUADALAJARA


COMISION PROVINCIAL DE URBANISMO
 Aprobado el 2 MAR. 2007

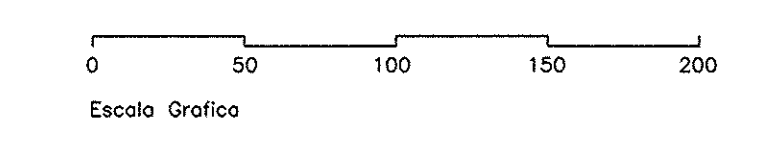
ORDENACION

PLANO 14 ORDENACION Y GESTION. CLASIFICACION DEL SUELO
 ESCALA: 1/2500 JUNIO 2006


 AYUNTAMIENTO DE EL POZO DE GUADALAJARA

DILIGENCIA: Que el Sr. Arquitecto Pilar Hierro Martínez ha constatado que el presente documento ha sido aprobado por la Corporación Municipal en su sesión de fecha 25 de SET. 2006

ARQUITECTO: PILAR HIERRO MARTINEZ 





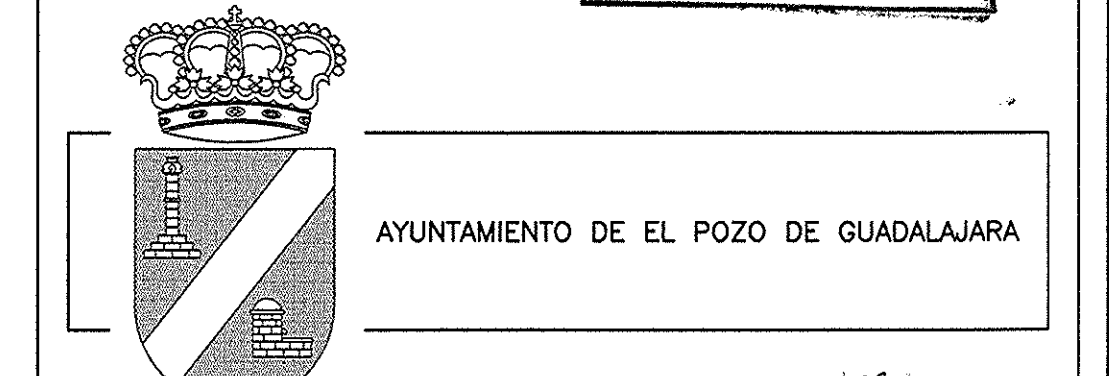
+ - - + - LIMITE DEL TERMINO MUNICIPAL
 ■■■■■■ LIMITE DE SUELO URBANO
 - - - - - LIMITE DE AREAS DE REPARTO
 S.U. RES SUELO URBANO RESIDENCIAL
 SUELO URBANIZABLE RESIDENCIAL
 SUELO URBANIZABLE INDUSTRIAL
 SUELO URBANO CASCO
 SUELO URBANO ENSANCHE
 SUELO URBANO ORDENANZA ESPECIAL
 AREA DE REPARTO
 ZONA DE PROTECCION CARRETERA
 SISTEMA DE ESPACIOS LIBRES ZONA VERDE SECTOR
 SISTEMA DE ESPACIOS LIBRES ZONA VERDE DE SISTEMA GENERAL ADSCRITO AL SECTOR
 EQUIPAMIENTO PUBLICO
 EQUIPAMIENTO PUBLICO SISTEMA GENERAL ADSCRITO AL SECTOR
 EQUIPAMIENTO DEPORTIVO
 EQUIPAMIENTO ESCOLAR
 EQUIPAMIENTO SOCIAL COMERCIAL
 EQUIPAMIENTO PUBLICO DE PLAN PARCIAL
 RED VIARIA SISTEMA GENERAL ADSCRITO AL SECTOR
 30 mts.
 SUELO RUSTICO DE RESERVA
 SUELO RUSTICO DE RESERVA SUP. 22-08-20 Hec
 SUELO RUSTICO PROTEGIDO Cauces, Vegetacion, Fauna, Paisaje
 SUELO RUSTICO INSTALACIONES DE LA ARMADA SUP. 37-80-00 Hec
 SUELO RUSTICO PROTEGIDO VIAS PECUARIAS
 1 Gallano del Cordel de las Matas Ancho 37,61m. Sup. 11-75-31Hec.
 2 Gallano del Alto de la Vereda Ancho 16,72m. Sup. 20-50-09Hec.
 3 Gallano de Santorcoz Ancho 37,61m. Sup. 1-88-05Hec.
 4 Abrevadero y Desconocido Sup. 1-00-00Hec.

1ª MODIFICACION PUNTUAL DEL PLAN DE ORDENACION MUNICIPAL EL POZO DE GUADALAJARA. GUADALAJARA

ORDENACION

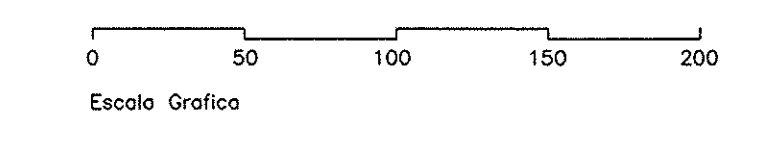
PLANO 15 ORDENACION Y GESTION. AREAS DE REPARTO SISTEMAS GENERALES
 ESCALA: 1/2500 JUNIO 2006

COMISION PROVINCIAL DE TRANSMISIO Aprobado definitivamente
 - 2 MAR. 2007



DILIGENCIA: Que se extiende para constar que el presente plan ha sido aprobado por el Concejo Municipal el día 7 de Julio de 2006.

ARQUITECTO: PILAR HIERRO MARTINEZ






---+---+---	LIMITE DEL TERMINO MUNICIPAL
-----	LIMITE DE SUELO URBANO
-----	LIMITE DE AREAS DE REPARTO
SU RES	SUELO URBANO RESIDENCIAL
SECTOR RES	SUELO URBANIZABLE RESIDENCIAL
SECTOR IND	SUELO URBANIZABLE INDUSTRIAL
[Hatched pattern]	SUELO URBANO CASCO
[Hatched pattern]	SUELO URBANO ENSANCHE
[Hatched pattern]	SUELO URBANO ORDENANZA ESPECIAL
[Hatched pattern]	SUELO URBANIZABLE
[Hatched pattern]	ZONA DE PROTECCION CARRETERA
[Hatched pattern]	SISTEMA DE ESPACIOS LIBRES
Z.V. SECTOR	ZONA VERDE SECTOR. ESTRUCTURANTE
Z.V. S.G.	SISTEMA DE ESPACIOS LIBRES
[Hatched pattern]	ZONA VERDE DE SISTEMA GENERAL
[Hatched pattern]	ADSCRITO AL SECTOR
[Hatched pattern]	EQUIPAMIENTO PUBLICO
[Hatched pattern]	EQUIPAMIENTO PUBLICO
[Hatched pattern]	SISTEMA GENERAL. ADSCRITO AL SECTOR
[Hatched pattern]	EQUIPAMIENTO DEPORTIVO
[Hatched pattern]	EQUIPAMIENTO ESCOLAR
[Hatched pattern]	EQUIPAMIENTO SOCIAL, COMERCIAL
[Hatched pattern]	EQUIPAMIENTO PUBLICO
[Hatched pattern]	DE PLAN PARCIAL. ESTRUCTURAL
[Hatched pattern]	RED VIARIA. SISTEMA GENERAL
[Hatched pattern]	ADSCRITO AL SECTOR
○	ø30 mts.
[Hatched pattern]	SUELO RUSTICO DE RESERVA
[Hatched pattern]	SUELO RUSTICO DE RESERVA
[Hatched pattern]	SUP. 22-08-20 Has
[Hatched pattern]	SUELO RUSTICO PROTEGIDO
[Hatched pattern]	Cauces, Vegetacion, Fauna, Paisaje
[Hatched pattern]	SUELO RUSTICO PROTEGIDO
[Hatched pattern]	INSTALACIONES DE LA ARMADA SUP. 37-80-00 Has
[Hatched pattern]	SUELO RUSTICO PROTEGIDO
[Hatched pattern]	VIAS PECUARIAS
[Hatched pattern]	1 Gallona del Corral de las Matas Añoch37,61m.Sup.11-76-31Has.
[Hatched pattern]	2 Gallona del Alto de la Vereda Añoch16,70m.Sup.2-50-00Has.
[Hatched pattern]	3 Gallona de Santoroz Añoch37,61m.Sup.1-88-05Has.
[Hatched pattern]	4 Abrevadero y Desconcedero Sup.1-00-00Has.

1ª MODIFICACION PUNTUAL DEL PLAN DE ORDENACION MUNICIPAL EL POZO DE GUADALAJARA. GUADALAJARA

COMISION PROVINCIAL DE URBANISMO
Aprobado definitivamente,
- 2 MAR. 2007

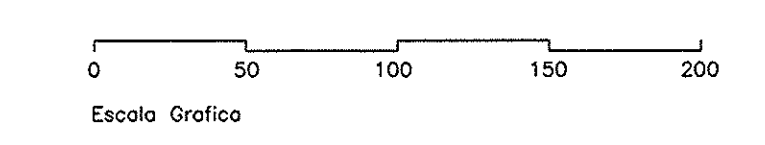
ORDENACION

PLANO 16 ORDENACION Y GESTION, ORDENACION ESTRUCTURAL
ORDENACION PORMENORIZADA
ESCALA: 1/2500 JUNIO 2006



DILIGENCIA: Que se extiende para constatar que el presente documento fue aprobado por la Corporación Municipal el día de fecha...

ARQUITECTO: PILAR HIERRO MARTINEZ





EDIFICACION PROTEGIDA

- 1 IGLESIA
- 2 PICOTA
- 3 NORIA
- 4 POSADA

DELIMITACION ENTORNO B.I.C.

EXISTENTE 0.80 m. Mínimo

EXISTENTE 0.80 m. Mínimo

CALLE TIPO 1

EXISTENTE 0.80 m. Mínimo

EXISTENTE 0.80 m. Mínimo

CALLE TIPO 2

EXISTENTE 0.80 m. Mínimo

EXISTENTE 0.80 m. Mínimo

CALLE TIPO 3

EXISTENTE 0.80 m. Mínimo

EXISTENTE 0.80 m. Mínimo

CALLE TIPO 4

EXISTENTE 0.80 m. Mínimo

EXISTENTE 0.80 m. Mínimo

CALLE TIPO 5

EXISTENTE 0.80 m. Mínimo

EXISTENTE 0.80 m. Mínimo

CALLE TIPO 6

EXISTENTE 0.80 m. Mínimo

EXISTENTE 0.80 m. Mínimo

GLORIETA TIPO

1ª MODIFICACION PUNTUAL DEL PLAN DE ORDENACION MUNICIPAL EL POZO DE GUADALAJARA, GUADALAJARA

COMISION PROVINCIAL DE URBANISMO
Aprobado definitivamente.
- 2 MAR. 2007

ORDENACION

PLANO 17 RED VIARIA, ALINEACIONES, EDIFICACION PROTEGIDA
ESCALA: 1/2000 JUNIO 2006

AYUNTAMIENTO DE EL POZO DE GUADALAJARA

DILIGENCIA: Que he visto y comprobado que el presente Plan de Ordenación Municipal es el aprobado por la Comisión Provincial de Urbanismo de Guadalajara el día 2 de marzo de 2007.

ARQUITECTO: PILAR HIERRO MARTINEZ